

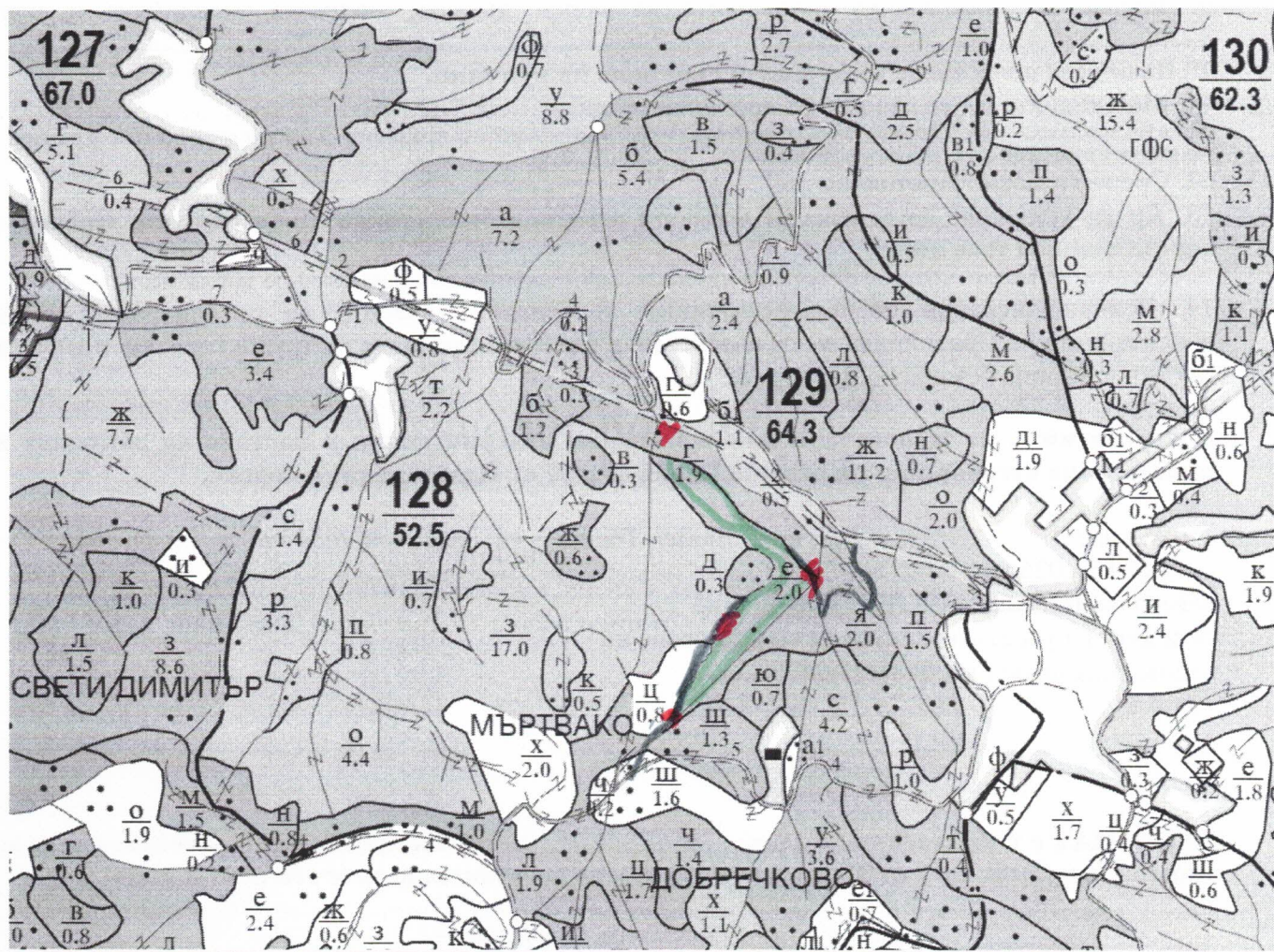
Одобрил:.....
Инж. Марио Власев
/име, фамилия и подпис:/

дата:.....Г.,
№ и дата на удостоверение за упражняване на
лесовъдска практика: 15548/29.01.2025г.

Утвърдил:.....
.....
име, фамилия, /подпис:
/попълва се само в случаите на чл. 53, ал. 4 от НСГ/
дата:.....Г.,
№ и дата на удостоверение за упражняване на
лесовъдска практика:

ТЕХНОЛОГИЧЕН ПЛАН №

За добив на дървесина от отдел **128** подотдел **е**
На ТП ДГС **Добринище** /попълва се само за държавни гори/
Община **Банско** Землище **гр. Добринище**
имот с (кадастрален идентификатор/КВС) №....., /попълва се само за недържавни гори/
I. Схема за добива на дървесина от насаждението



Легенда:

+++++ проектирани колакови вр. извозни пътища

----- съществуващи извозни пътища

== съществуващ автомобилен път

~~~~~ просека

..... *насаждението*

==>>> проектирани тракторни вр. извозни пътища

▲▲▲▲ временен склад

xxxxxx трасе на въжена линия

==+==+== проектиран автомобилен път

.....

На схемата задължително се нанасят контурите на насаждението/имота, съществуващите и проектирани временни горски пътища, просеките, просеките за въжени линии, извозни пътища, временни складове както и връзката им със съществуващата автомобилна пътна мрежа



## II. Технологични указания и параметри на технологичната инфраструктура

1. Дървесината в насаждението да се добива при спазване на технологичната схема по т. I
2. Сечта ще се извършва с **моторен трион, кастренето на отсечените стъбла се извършва: в сечище.**
3. Извозът от сечището до временните складове ще се осъществява с **животинска тяга или колесен трактор на къси секции, с влачене по терена.**
4. Проектирани нови горски автомобилни пътища съгласно Наредба 5 за строителството в горските територии без промяна на предназначението им: дължина .....м. широчина .....м.
5. Изграждане/ремонт на временни извозни горски пътища (вярното се подчертава):
  - 5.1. Тракторни – допустимо разстояние между тях .....м (не по-малко от 40 м), дължина .....м, широчина 4 м.
  - 5.2. Коларски - разстояние между тях.....м (не по-малко от 40 м), дължина .....м, широчина ... м
6. Просеки за въжени линии: ..... бр.  
допустимо разстояние между просеките ..... м., дължина ..... м., широчина ..... м.
7. Направа на просеки .....бр.  
допустимо разстояние между тях .....м., дължина .....м., широчина ..... м.
8. Изграждане на нови временни складове (бр., площ в ха) .....
9. Мерки за опазване на оставащите на корен дървета, подраства, младияка и почвата .....
10. Начини за почистване на сечището **събиране на купчини.**
11. Материалите ще се извозят до временен склад.....  
когато мястото на временния склад няма данни, позволяващи точното му определяне или попада извън мащаба на схемата по т. I, се посочват географските му координати в градуси, минути и секунди.
12. Средно извозно разстояние .....
13. Други указания: **Да се изнасят битовите отпадъци от сечището извън горските територии на определените за това места.**  
Да се изнасят битовите отпадъци от сечището извън горските територии на определените за това места.
14. Всички операции по подготвителните и основните работи да се извършват съгласно изискванията на Правилника за здравословни и безопасни условия на труд в горите и правилата за противопожарна безопасност в горите.

**Известно ми е, че за посочени или попълнени неверни данни в настоящия документ нося наказателна отговорност по реда на Глава девета от Наказателния кодекс,**

Изготвил:..... инж. Любен Тосков – гл. лесничей /подпис, име и фамилия/  
дата:28.05.2026.г.,

Място на издаване : ТП ДГС Добринище  
№ и дата на удостоверение за упражняване на  
лесовъдска практика: 6484/27.04.2012г.

**ЗАПОЗНАТ с технологичния план:** ...../попълва се след издаването на разрешителното за сеч/  
Лицето по чл. 108, ал. 2 от ЗГ, на което е издадено разрешително за сеч № .....

.....  
/трите имена, подпис, дата - /  
№ и дата на удостоверение за упражняване на лесовъдска практика: .....



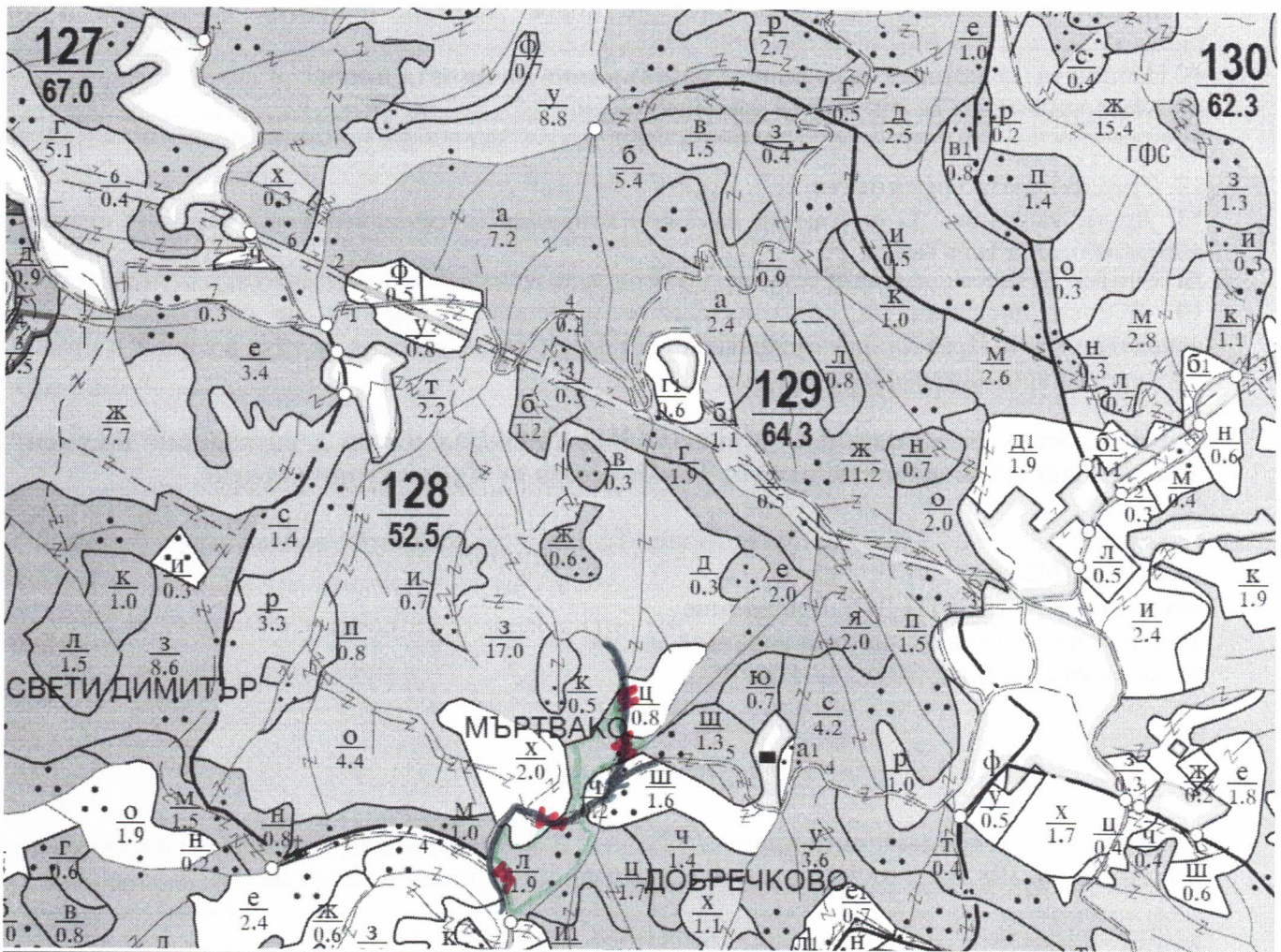
Одобрил:.....  
Инж. Марио Власев  
/име, фамилия и подпис:/ .....

дата:.....г.,  
№ и дата на удостоверение за упражняване на  
лесовъдска практика: 15548/29.01.2025г.

Утвърдил:.....  
.....  
име, фамилия, /подпис: .....  
/попълва се само в случаите на чл. 53, ал. 4 от НСГ/  
дата:.....г.,  
№ и дата на удостоверение за упражняване на  
лесовъдска практика: .....

### ТЕХНОЛОГИЧЕН ПЛАН № ....

За добив на дървесина от отдел **128** подотдел **л**  
На **ТП ДГС Добринище** /попълва се само за държавни гори/  
Община **Банско** Землище **гр. Добринище**  
имот с (кадастрален идентификатор/КВС) №....., /попълва се само за недържавни гори/  
**I. Схема за добива на дървесина от насаждението**



#### Легенда:

|       |                                         |        |                                          |
|-------|-----------------------------------------|--------|------------------------------------------|
| ++++  | проектирани коларски вр. извозни пътища | »»»»»  | проектирани тракторни вр. извозни пътища |
| ----- | съществуващи извозни пътища             | ▲▲▲    | временен склад                           |
| ===== | съществуващ автомобилен път             | xxxxxx | трасе на въжена линия                    |
| ~~~~~ | просека                                 | ==+==  | проектиран автомобилен път               |
| ..... | насаждението                            | .....  | .....                                    |

На схемата задължително се нанасят контурите на насаждението/имота, съществуващите и проектирани временни горски пътища, просеките, просеките за въжени линии, извозни пътища, временни складове както и връзката им със съществуващата автомобилна пътна мрежа.



## II. Технологични указания и параметри на технологичната инфраструктура

1. Дървесината в насаждението да се добива при спазване на технологичната схема по т. I
2. Сечта ще се извършва с **моторен трион, кастренето на отсечените стъбла се извършва: в сечище.**
3. Извозът от сечището до временните складове ще се осъществява с **животинска тяга или колесен трактор на къси секции, с влачене по терена.**
4. Проектирани нови горски автомобилни пътища съгласно Наредба 5 за строителството в горските територии без промяна на предназначението им: дължина .....м. широчина .....м.
5. Изграждане/ремонт на временни извозни горски пътища (вярното се подчертава):
  - 5.1. Тракторни – допустимо разстояние между тях .....м (не по-малко от 40 м), дължина .....м, широчина 4 м.
  - 5.2. Коларски - разстояние между тях.....м (не по-малко от 40 м), дължина .....м, широчина ... м
6. Просеки за въжени линии: ..... бр.  
допустимо разстояние между просеките ..... м., дължина ..... м., широчина ..... м.
7. Направа на просеки .....бр.  
допустимо разстояние между тях .....м., дължина .....м., широчина ..... м.
8. Изграждане на нови временни складове (бр., площ в ха) .....
9. Мерки за опазване на оставащите на корен дървета, подраства, младияка и почвата .....
10. Начини за почистване на сечището **разхвърляне по цялата площ.**
11. Материалите ще се извозят до временен склад.....  
когато мястото на временния склад няма данни, позволяващи точното му определяне или попада извън мащаба на схемата по т. I, се посочват географските му координати в градуси, минути и секунди.
12. Средно извозно разстояние .....;
13. Други указания: **Да се изнасят битовите отпадъци от сечището извън горските територии на определените за това места.**  
Да се изнасят битовите отпадъци от сечището извън горските територии на определените за това места.
14. Всички операции по подготвителните и основните работи да се извършват съгласно изискванията на Правилника за здравословни и безопасни условия на труд в горите и правилата за противопожарна безопасност в горите.

**Известно ми е, че за посочени или попълнени неверни данни в настоящия документ нося наказателна отговорност по реда на Глава девета от Наказателния кодекс,**

Изготвил:..... инж. Любен Тосков – гл. лесничей /подпис, име и фамилия/

дата:28.05.2026.г.,

Място на издаване : ТП ДГС Добринище

№ и дата на удостоверение за упражняване на  
лесовъдска практика: 6484/27.04.2012г.

**ЗАПОЗНАТ с технологичния план:** ...../попълва се след издаването на разрешителното за сеч/  
Лицето по чл. 108, ал. 2 от ЗГ, на което е издадено разрешително за сеч № .....

.....  
/трите имена, подпис, дата -/

№ и дата на удостоверение за упражняване на лесовъдска практика: .....



Одобрил:.....  
Инж. Марио Власев  
/име, фамилия и подпис:/ .....

дата:.....Г.,  
№ и дата на удостоверение за упражняване на  
лесовъдска практика: 15548/29.01.2025г.

Утвърдил:.....  
.....  
име, фамилия,/ подпис: .....  
/попълва се само в случаите на чл. 53, ал. 4 от НСГ/  
дата:.....Г.,  
№ и дата на удостоверение за упражняване на  
лесовъдска практика: .....

## ТЕХНОЛОГИЧЕН ПЛАН № ....

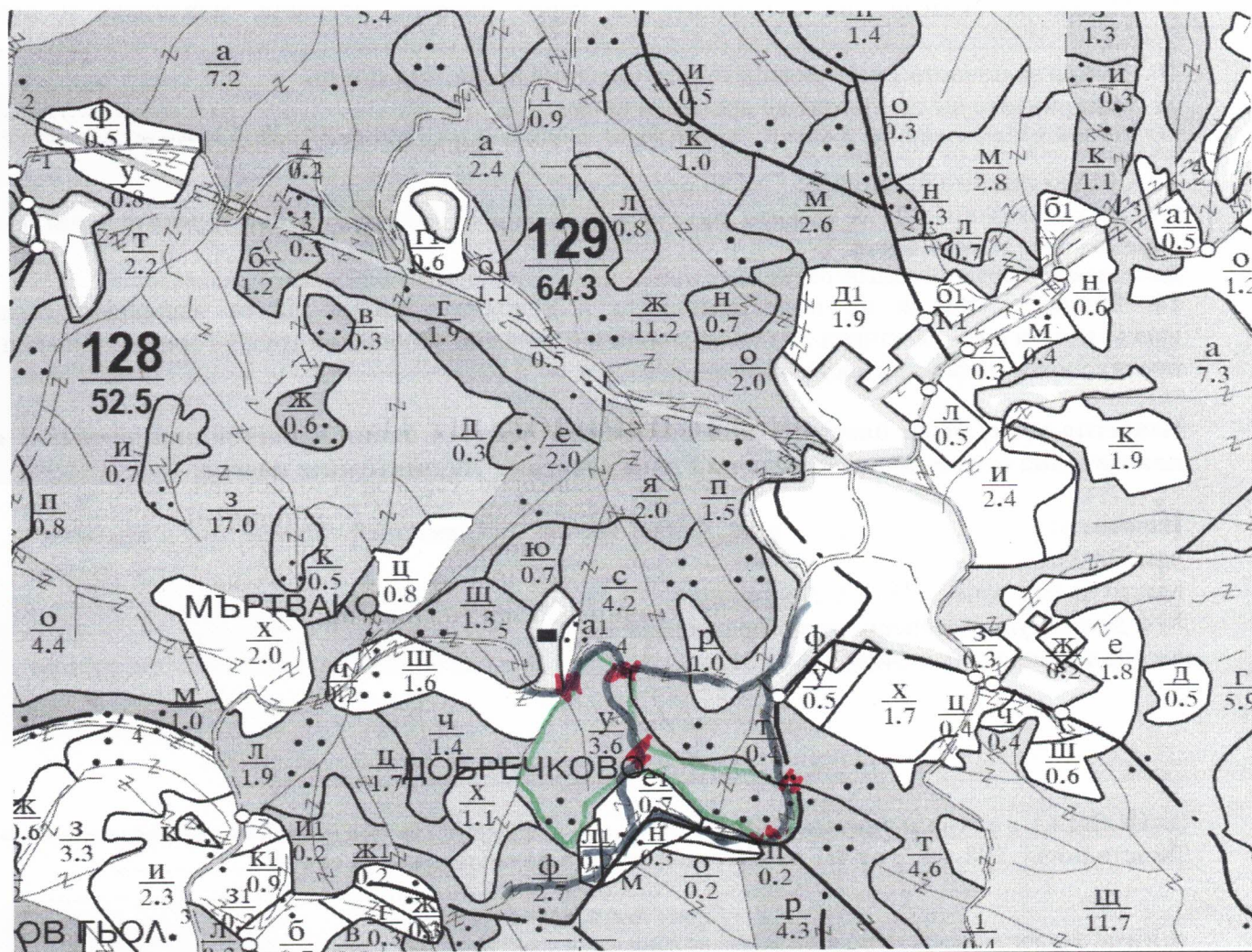
За добив на дървесина от отдел 129 подотдел у

На ТП ДГС Добринище /попълва се само за държавни гори/

Община Банско Землище гр. Добринище

имот с (кадастрален идентификатор/КВС) №....., /попълва се само за недържавни гори/

I. Схема за добива на дървесина от насаждението



### Легенда:

±±±± проектирани коларски вр. извозни пътища

----- съществуващи извозни пътища

===== съществуващ автомобилен път

~~~~~ просека

.....

»»»» проектирани тракторни вр. извозни пътища

▲▲▲▲ временен склад

xxxxxx трасе на въжена линия

==+==+== проектиран автомобилен път

.....

На схемата задължително се нанасят контурите на насаждението/имота, съществуващите и проектирани временни горски пътища, просеките, просеките за въжени линии, извозни пътища, временни складове както и връзката им със

II. Технологични указания и параметри на технологичната инфраструктура

1. Дървесината в насаждението да се добива при спазване на технологичната схема по т. I
2. Сечта ще се извършва с **моторен трион, кастренето на отсечените стъбла се извършва: в сечии**
3. Извозът от сечището до временните складове ще се осъществява с **животинска тяга или кол трактор на къси секции, с влачене по терена.**
4. Проектирани нови горски автомобилни пътища съгласно Наредба 5 за строителството горските територии без промяна на предназначението им: дължинам. ширинам.
5. Изграждане/ремонт на временни извозни горски пътища (вярното се подчертава):
 - 5.1. Тракторни – допустимо разстояние между тяхм (не по-малко от 40 м), дължинам, ширина 4 м.
 - 5.2. Коларски - разстояние между тях.....м (не по-малко от 40 м), дължинам, ширинам
6. Просеки за въжени линии: бр.
допустимо разстояние между просеките м., дължина м., ширина м.
7. Направа на просекибр.
допустимо разстояние между тяхм., дължинам., ширина м.
8. Изграждане на нови временни складове (бр., площ в ха)
9. Мерки за опазване на оставащите на корен дървета, подраста, младияка и почвата
10. Начини за почистване на сечището **разхвърляне по цялата площ.**
11. Материалите ще се извозят до временен склад.....
когато мястото на временния склад няма данни, позволяващи точното му определяне или попада извън мащаба на схемата по т. I, се посочват географските му координати в градуси, минути и секунди.
12. Средно извозно разстояние
13. Други указания: **Да се изнасят битовите отпадъци от сечището извън горските територии**
определените за това места.
Да се изнасят битовите отпадъци от сечището извън горските територии на определените за това места.
14. Всички операции по подготвителните и основните работи да се извършват съглас изискванията на Правилника за здравословни и безопасни условия на труд в горите и правилата противопожарна безопасност в горите.

Известно ми е, че за посочени или попълнени неверни данни в настоящия документ по наказателна отговорност по реда на Глава девета от Наказателния кодекс,

Изготвил:..... инж. Любен Тосков – гл. лесничей /подпис, име и фамилия/
дата:28.05.2026.г.,

Място на издаване : ТП ДГС Добринище
№ и дата на удостоверието за упражняване на
лесовъдска практика: 6484/27.04.2012г.

ЗАПОЗНАТ с технологичния план:/попълва се след издаването на разрешителното за сеч
Лицето по чл. 108, ал. 2 от ЗГ, на което е издадено разрешително за сеч №

.....
/трите имена, подпис, дата - /
№ и дата на удостоверието за упражняване на лесовъдска практика:

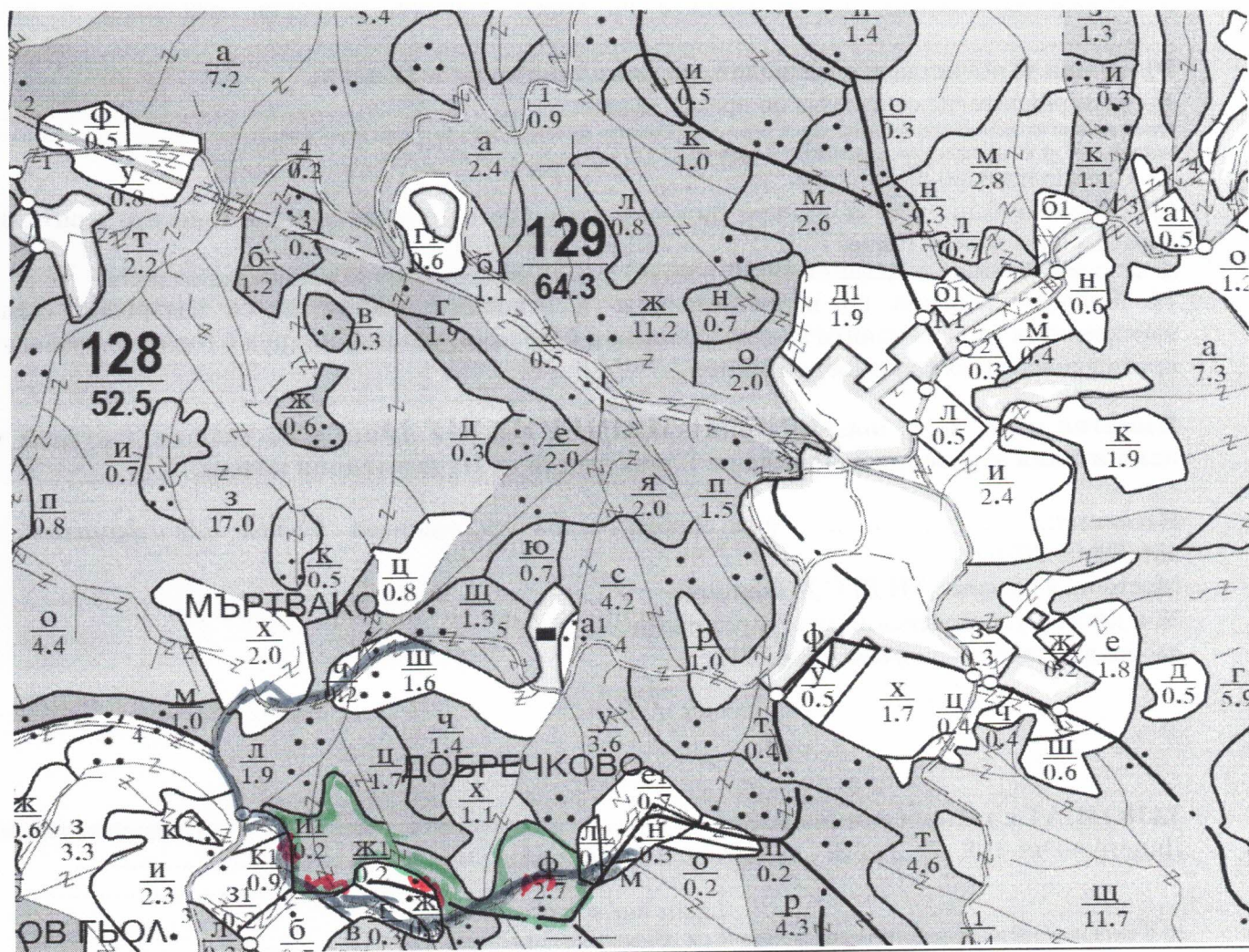
Одобрил:.....
Инж. Марио Власев
/име, фамилия и подпис:/.....

дата:.....Г.,
№ и дата на удостоверение за упражняване на
лесовъдска практика: 15548/29.01.2025г.

Утвърдил:.....
.....
име, фамилия,/ подпис:
/попълва се само в случаите на чл. 53, ал. 4 от НСГ/
дата:.....Г.,
№ и дата на удостоверение за упражняване на
лесовъдска практика:

ТЕХНОЛОГИЧЕН ПЛАН №

За добив на дървесина от отдел **129** подотдел **ф**
На **ТП ДГС Добринище** /попълва се само за държавни гори/
Община **Банско** Землище **гр. Добринище**
имот с (кадастрален идентификатор/КВС) №....., /попълва се само за недържавни гори/
I. Схема за добива на дървесина от насаждението



Легенда:

| | | | |
|-------|---|--------|--|
| ++++ | проектирани коларски вр. извозни пътища | »»»»» | проектирани тракторни вр. извозни пътища |
| ----- | съществуващи извозни пътища | ▲▲▲ | временен склад |
| ===== | съществуващ автомобилен път | xxxxxx | трасе на въжена линия |
| ~~~~~ | просека | ==+== | проектиран автомобилен път |
| ○ | насаждение | | |

На схемата задължително се нанасят контурите на насаждението/имота, съществуващите и проектирани временни горски пътища, просеките, просеките за въжени линии, извозни пътища, временни складове както и връзката им със

II. Технологични указания и параметри на технологичната инфраструктура

1. Дървесината в насаждението да се добива при спазване на технологичната схема по т. I
2. Сечта ще се извършва с **моторен трион, кастренето на отсечените стъбла се извършва: в сечище.**
3. Извозът от сечището до временните складове ще се осъществява с **животинска тяга или колесен трактор на къси секции, с влачене по терена.**
4. Проектирани нови горски автомобилни пътища съгласно Наредба 5 за строителството горските територии без промяна на предназначението им: дължинам. широчинам.
5. Изграждане/ремонт на временни извозни горски пътища (вярното се подчертава):
 - 5.1. Тракторни – допустимо разстояние между тяхм (не по-малко от 40 м), дължинам широчина 4 м.
 - 5.2. Коларски - разстояние между тях.....м (не по-малко от 40 м), дължинам, широчина ... м
6. Просеки за въжени линии: бр.
допустимо разстояние между просеките м., дължина м., широчина м.
7. Направа на просекибр.
допустимо разстояние между тяхм., дължинам., широчина м.
8. Изграждане на нови временни складове (бр., площ в ха)
9. Мерки за опазване на оставащите на корен дървета, подраста, младияка и почват
10. Начини за почистване на сечището **разхвърляне по цялата площ.**
11. Материалите ще се извозят до временен склад.....
когато мястото на временния склад няма данни, позволяващи точното му определяне или попада извън мащаба на схемата по т. I, се посочват географските му координати в градуси, минути и секунди.
12. Средно извозно разстояние
13. Други указания: **Да се изнасят битовите отпадъци от сечището извън горските територии и определените за това места.**
Да се изнасят битовите отпадъци от сечището извън горските територии на определените за това места.
14. Всички операции по подготвителните и основните работи да се извършват съгласно изискванията на Правилника за здравословни и безопасни условия на труд в горите и правилата за противопожарна безопасност в горите.

Известно ми е, че за посочени или попълнени неверни данни в настоящия документ носи наказателна отговорност по реда на Глава девета от Наказателния кодекс,

Изготвил:..... инж. Любен Госков – гл. лесничей /подпис, име и фамилия/

дата:28.05.2026.г.,

Място на издаване : ТП ДГС Добринище

№ и дата на удостоверение за упражняване на

лесовъдска практика: 6484/27.04.2012г.

ЗАПОЗНАТ с технологичния план:/попълва се след издаването на разрешителното за сеч
Лицето по чл. 108, ал. 2 от ЗГ, на което е издадено разрешително за сеч №

/ трите имена, подпис, дата - /

№ и дата на удостоверение за упражняване на лесовъдска практика:

Одобрил:.....
Инж. Марио Власев
/име, фамилия и подпис:/.....

дата:.....Г.,
№ и дата на удостоверение за упражняване на
лесовъдска практика: 15548/29.01.2025г.

Утвърдил:.....
.....
име, фамилия, /подпис:
/попълва се само в случаите на чл. 53, ал. 4 от НСГ/
дата:.....Г.,
№ и дата на удостоверение за упражняване на
лесовъдска практика:

ТЕХНОЛОГИЧЕН ПЛАН №

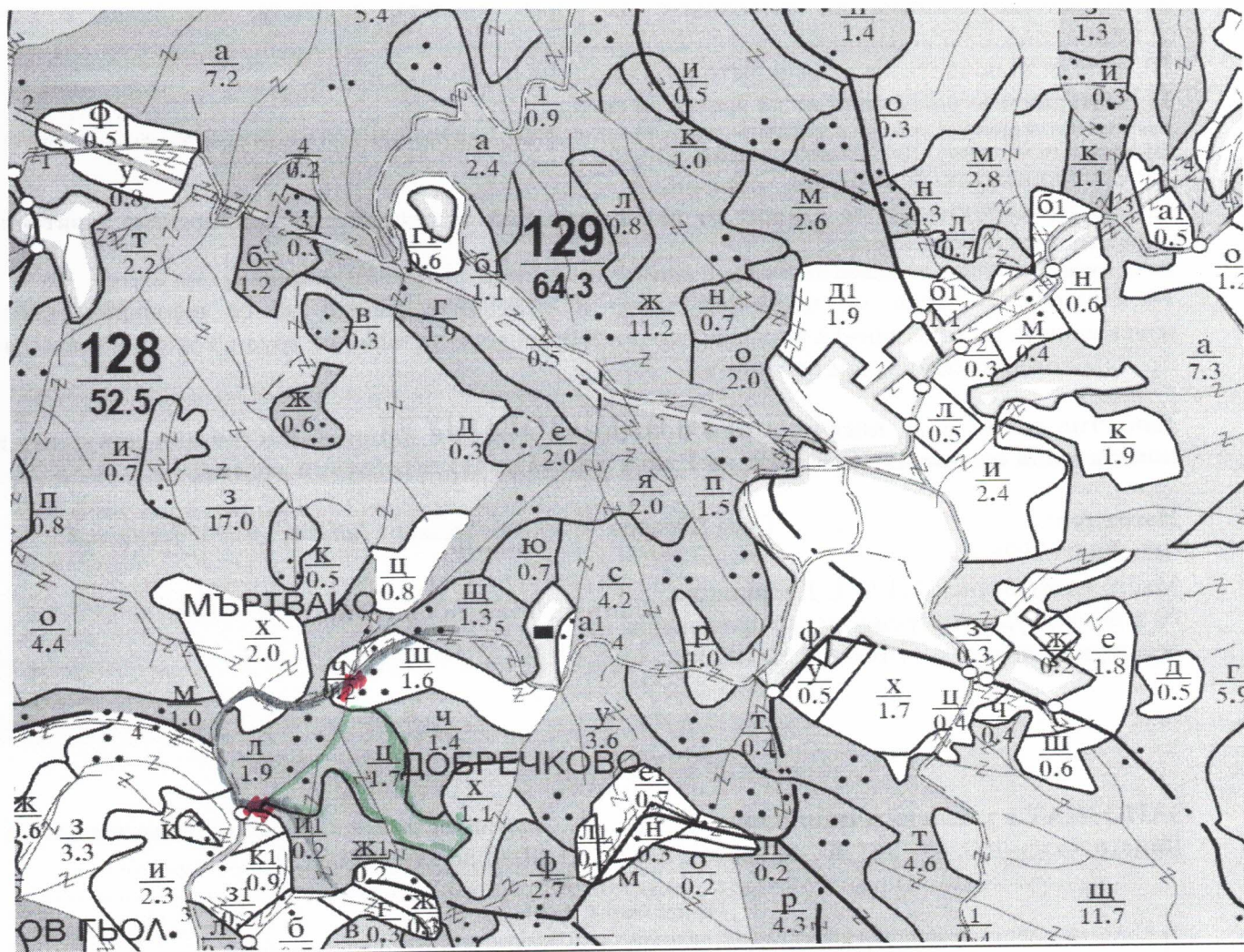
За добив на дървесина от отдел **129** подотдел **ц**

На **ТП ДГС Добринище** /попълва се само за държавни гори/

Община **Банско** Землище **гр. Добринище**

имот с (кадастрален идентификатор/КВС) №....., /попълва се само за недържавни гори/

I. Схема за добива на дървесина от насаждението



Легенда:

± ± ± ± проектирани коларски вр. извозни пътища

----- съществуващи извозни пътища

===== съществуващ автомобилен път

~~~~~ просека

..... масово дърво

»»»»» проектирани тракторни вр. извозни пътища

▲▲▲▲▲ временен склад

xxxxxx трасе на въжена линия

==+==+== проектиран автомобилен път

.....

На схемата задължително се нанасят контурите на насаждението/имота, съществуващите и проектирани временни горски пътища, просеките, просеките за въжени линии, извозни пътища, временни складове както и връзката им със



## II. Технологични указания и параметри на технологичната инфраструктура

1. Дървесината в насаждението да се добива при спазване на технологичната схема по т. I
2. Сечта ще се извършва с **моторен трион, кастренето на отсечените стъбла се извършва: в сечище.**
3. Извозът от сечището до временните складове ще се осъществява с **животинска тяга или колесен трактор на къси секции, с влачене по терена.**
4. Проектирани нови горски автомобилни пътища съгласно Наредба 5 за строителството в горските територии без промяна на предназначението им: дължина .....м. ширина .....м.
5. Изграждане/ремонт на временни извозни горски пътища (вярното се подчертава):
  - 5.1. Тракторни – допустимо разстояние между тях .....м (не по-малко от 40 м), дължина .....м, ширина 4 м.
  - 5.2. Коларски - разстояние между тях.....м (не по-малко от 40 м), дължина .....м, ширина ... м
6. Просеки за въжени линии: ..... бр.  
допустимо разстояние между просеките ..... м., дължина ..... м., ширина ..... м.
7. Направа на просеки .....бр.  
допустимо разстояние между тях .....м., дължина .....м., ширина ..... м.
8. Изграждане на нови временни складове (бр., площ в ха) .....
9. Мерки за опазване на оставащите на корен дървета, подраста, младиняка и почвата .....
10. Начини за почистване на сечището **разхвърляне по цялата площ.**
11. Материалите ще се извозят до временен склад. ....  
когато мястото на временния склад няма данни, позволяващи точното му определяне или попада извън мащаба на схемата по т. I, се посочват географските му координати в градуси, минути и секунди.
12. Средно извозно разстояние .....
13. Други указания: **Да се изнасят битовите отпадъци от сечището извън горските територии на определените за това места.**  
Да се изнасят битовите отпадъци от сечището извън горските територии на определените за това места.
14. Всички операции по подготвителните и основните работи да се извършват съгласно изискванията на Правилника за здравословни и безопасни условия на труд в горите и правилата за противопожарна безопасност в горите.

**Известно ми е, че за посочени или попълнени неверни данни в настоящия документ нося наказателна отговорност по реда на Глава девета от Наказателния кодекс,**

Изготвил:..... Тома Козарев – горски стражар /подпис, име и фамилия/  
дата:28.05.2026.г.,

Място на издаване : ТП ДГС Добринище  
№ и дата на удостоверение за упражняване на  
лесовъдска практика: 14946/02.12.2022г.

**ЗАПОЗНАТ с технологичния план:** ...../попълва се след издаването на разрешителното за сеч/  
Лицето по чл. 108, ал. 2 от ЗГ, на което е издадено разрешително за сеч № .....  
.....  
/трите имена, подпис, дата - /  
№ и дата на удостоверение за упражняване на лесовъдска практика: .....



Одобрил:.....  
Инж. Марио Власев  
/име, фамилия и подпис:/

дата: 04.06.2016 г.,

№ и дата на удостоверение за упражняване на  
лесовъдска практика: 15548/29.01.2025г.

Утвърдил:.....  
.....  
име, фамилия, /подпис: .....  
/попълва се само в случаите на чл. 53, ал. 4 от НСГ/

дата:.....г.,

№ и дата на удостоверение за упражняване на  
лесовъдска практика: .....

### ТЕХНОЛОГИЧЕН ПЛАН № ....

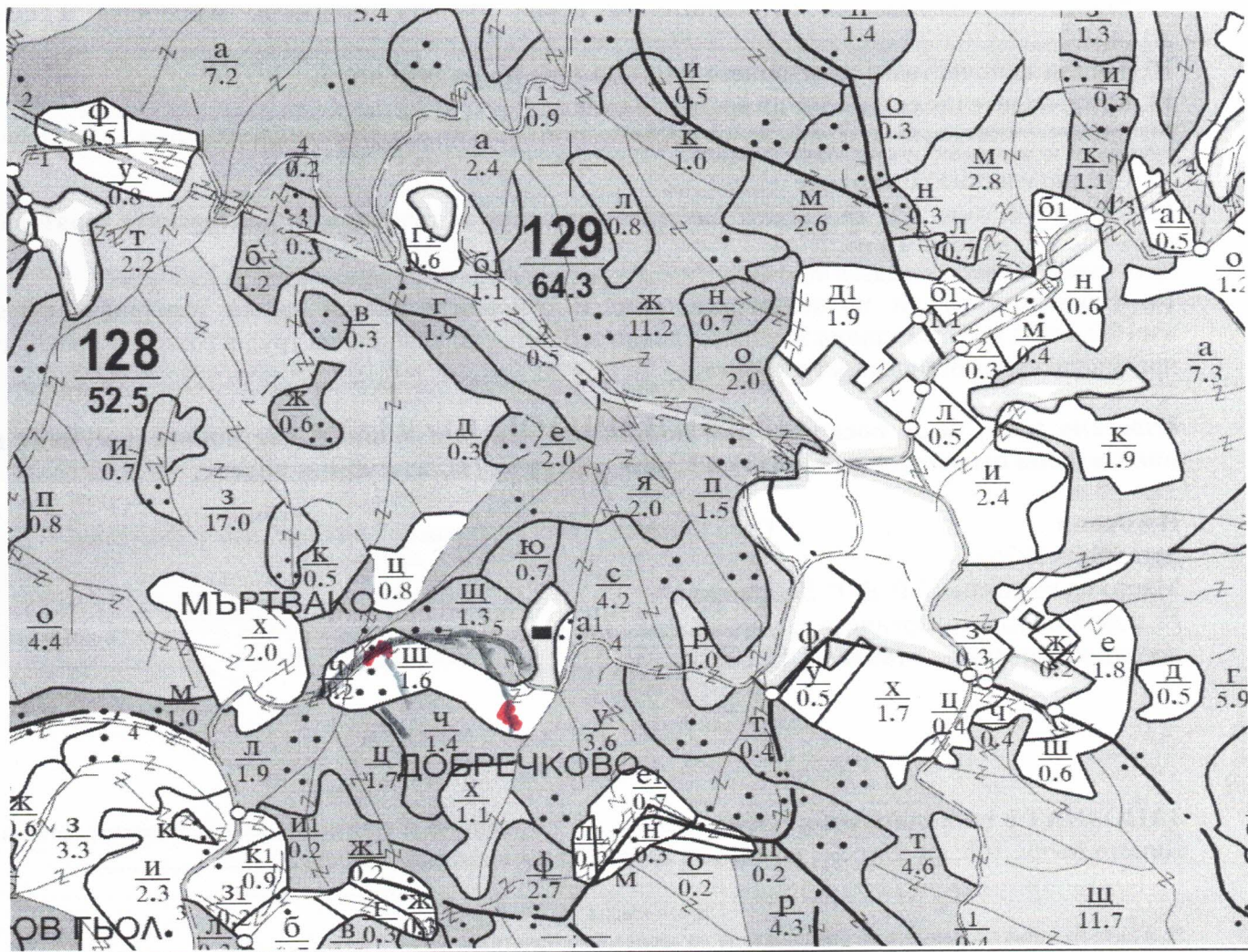
За добив на дървесина от отдел **129** подотдел **ч**

На **ТП ДГС Добринище** /попълва се само за държавни гори/

Община **Банско** Землище гр. **Добринище**

имот с (кадастрален идентификатор/КВС) №....., /попълва се само за недържавни гори/

**I. Схема за добива на дървесина от насаждението**



#### Легенда:

± ± ± ± проектирани коларски вр. извозни пътища

----- съществуващи извозни пътища

— съществуващ автомобилен път

~~~~~ просека

насаждението

»»»» проектирани тракторни вр. извозни пътища

▲▲▲▲ временен склад

xxxxxx трасе на въжена линия

==++== проектиран автомобилен път

.....

На схемата задължително се нанасят контурите на насаждението/имота, съществуващите и проектирани временни горски пътища, просеките, просеките за въжени линии, извозни пътища, временни складове както и връзката им със

II. Технологични указания и параметри на технологичната инфраструктура

1. Дървесината в насаждението да се добива при спазване на технологичната схема по т. I
2. Сечта ще се извършва с **моторен трион, кастренето на отсечените стъбла се извършва: в сечище.**
3. Извозът от сечището до временните складове ще се осъществява с **животинска тяга или колесен трактор на къси секции, с влачене по терена.**
4. Проектирани нови горски автомобилни пътища съгласно Наредба 5 за строителството в горските територии без промяна на предназначението им: дължинам. широчинам.
5. Изграждане/ремонт на временни извозни горски пътища (вярното се подчертава):
 - 5.1. Тракторни – допустимо разстояние между тяхм (не по-малко от 40 м), дължинам, широчина 4 м.
 - 5.2. Коларски - разстояние между тях.....м (не по-малко от 40 м), дължинам, широчина ... м
6. Просеки за въжени линии: бр.
допустимо разстояние между просеките м., дължина м., широчина м.
7. Направа на просекибр.
допустимо разстояние между тяхм., дължинам., широчина м.
8. Изграждане на нови временни складове (бр., площ в ха)
9. Мерки за опазване на оставащите на корен дървета, подраста, младияка и почвата
10. Начини за почистване на сечището **разхвърляне по цялата площ.**
11. Материалите ще се извозят до временен склад.....
когато мястото на временния склад няма данни, позволяващи точното му определяне или попада извън мащаба на схемата по т. I, се посочват географските му координати в градуси, минути и секунди.
12. Средно извозно разстояние
13. Други указания: **Да се изнасят битовите отпадъци от сечището извън горските територии на определените за това места.**
Да се изнасят битовите отпадъци от сечището извън горските територии на определените за това места.
14. Всички операции по подготвителните и основните работи да се извършват съгласно изискванията на Правилника за здравословни и безопасни условия на труд в горите и правилата за противопожарна безопасност в горите.

Известно ми е, че за посочени или попълнени неверни данни в настоящия документ нося наказателна отговорност по реда на Глава девета от Наказателния кодекс,

Изготвил:..... Тома Козарев – горски стражар /подпис, име и фамилия/

дата:28.05.2026г.,

Място на издаване : ТП ДГС Добринище

№ и дата на удостоверение за упражняване на
лесовъдска практика: 14946/02.12.2022г.

ЗАПОЗНАТ с технологичния план:/попълва се след издаването на разрешителното за сеч/

Лицето по чл. 108, ал. 2 от ЗГ, на което е издадено разрешително за сеч №

.....
/трите имена, подпис, дата - /

№ и дата на удостоверение за упражняване на лесовъдска практика:

Одобрил:.....
Инж. Марио Влас
/име, фамилия и подпис:/

дата: 01.06.2026 г.
№ и дата на удостоверение за упражняване на
лесовъдска практика: 15548/29.01.2025г.

Утвърдил:.....
име, фамилия, /подпис:
/попълва се само в случаите на чл. 53, ал. 4 от НСГ/
дата:.....г.,
№ и дата на удостоверение за упражняване на
лесовъдска практика:

ТЕХНОЛОГИЧЕН ПЛАН №

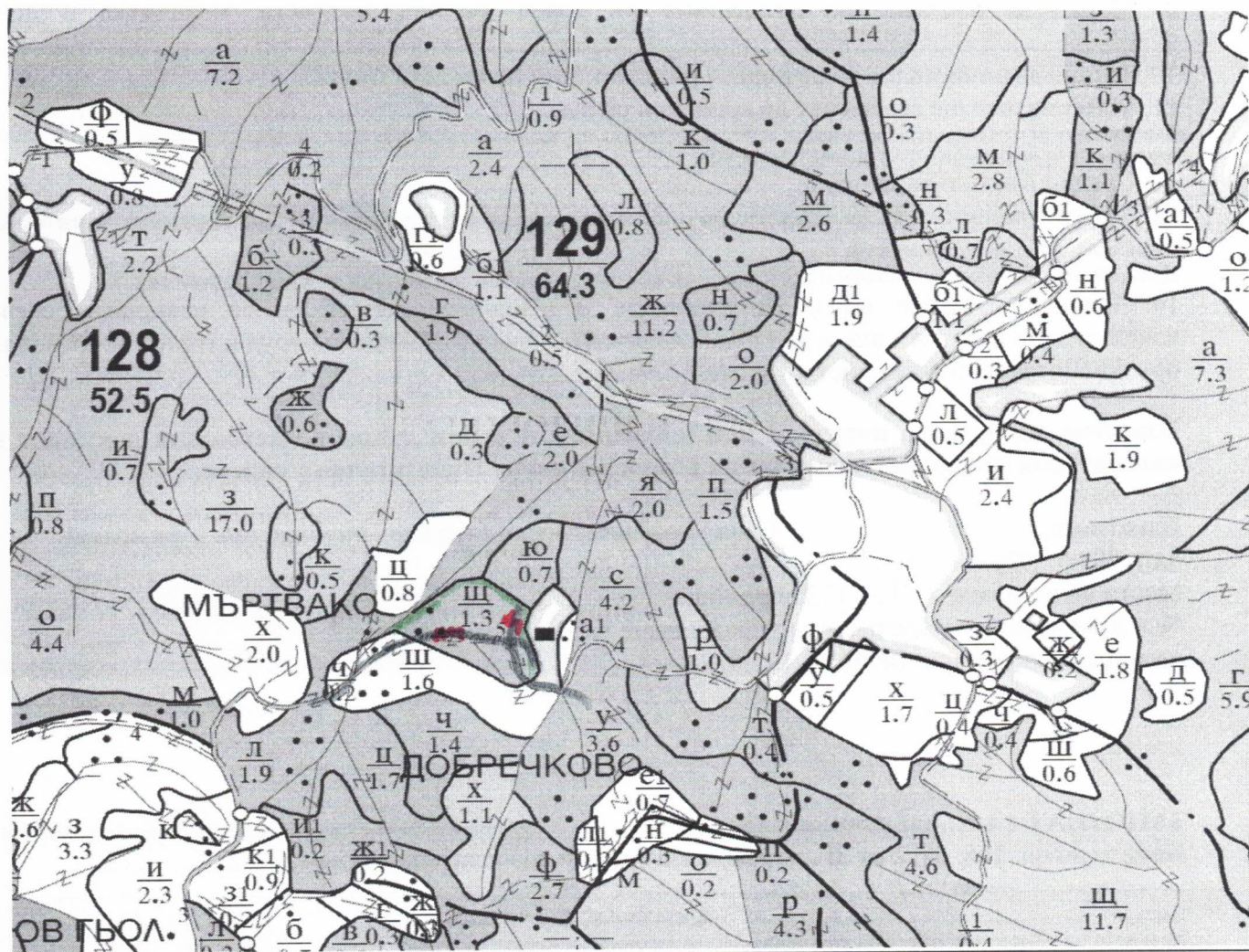
За добив на дървесина от отдел 129 подотдел ш

На ТП ДГС Добринище /попълва се само за държавни гори/

Община Банско Землище гр. Добринище

имот с (кадастрален идентификатор/КВС) №....., /попълва се само за недържавни гори/

I. Схема за добива на дървесина от насаждението



Легенда:

++++ проектирани коларски вр. извозни пътища
----- съществуващи извозни пътища
== съществуващ автомобилен път
~~~~~ просека  
масштаб

==== проектирани тракторни вр. извозни пътища  
▲▲▲ временен склад  
xxxxxx трасе на въжена линия  
==+==+ проектиран автомобилен път  
.....

На схемата задължително се нанасят контурите на насаждението/имота, съществуващите и проектирани временни горски пътища, просеките, просеките за въжени линии, извозни пътища, временни складове както и връзката им със



## II. Технологични указания и параметри на технологичната инфраструктура

1. Дървесината в насаждението да се добива при спазване на технологичната схема по т. I
2. Сечта ще се извършва с **моторен трион, кастренето на отсечените стъбла се извършва: в сечище.**
3. Извозът от сечището до временните складове ще се осъществява с **животинска тяга или колесен трактор на къси секции, с влачене по терена.**
4. Проектирани нови горски автомобилни пътища съгласно Наредба 5 за строителството в горските територии без промяна на предназначението им: дължина .....м. широчина .....м.
5. Изграждане/ремонт на временни извозни горски пътища (вярното се подчертава):
  - 5.1. Тракторни – допустимо разстояние между тях .....м (не по-малко от 40 м), дължина .....м, широчина 4 м.
  - 5.2. Коларски - разстояние между тях.....м (не по-малко от 40 м), дължина .....м, широчина ... м
6. Просеки за въжени линии: ..... бр.  
допустимо разстояние между просеките ..... м., дължина ..... м., широчина ..... м.
7. Направа на просеки .....бр.  
допустимо разстояние между тях .....м., дължина .....м., широчина ..... м.
8. Изграждане на нови временни складове (бр., площ в ха) .....
9. Мерки за опазване на оставащите на корен дървета, подраства, младиняка и почвата .....
10. Начини за почистване на сечището **разхвърляне по цялата площ.**
11. Материалите ще се извозят до временен склад.....  
когато мястото на временния склад няма данни, позволяващи точното му определяне или попада извън мащаба на схемата по т. I, се посочват географските му координати в градуси, минути и секунди.
12. Средно извозно разстояние .....
13. Други указания: **Да се изнасят битовите отпадъци от сечището извън горските територии на определените за това места.**  
Да се изнасят битовите отпадъци от сечището извън горските територии на определените за това места.
14. Всички операции по подготвителните и основните работи да се извършват съгласно изискванията на Правилника за здравословни и безопасни условия на труд в горите и правилата за противопожарна безопасност в горите.

**Известно ми е, че за посочени или попълнени неверни данни в настоящия документ нося наказателна отговорност по реда на Глава девета от Наказателния кодекс,**

Изготвил: ..... Тома Козарев – горски стражар /подпис, име и фамилия/  
дата: 28.05.2026 г.,

Място на издаване : ТП ДГС Добринище

№ и дата на удостоверение за упражняване на  
лесовъдска практика: 14946/02.12.2022 г.

**ЗАПОЗНАТ с технологичния план:** ...../попълва се след издаването на разрешителното за сеч/  
Лицето по чл. 108, ал. 2 от ЗГ, на което е издадено разрешително за сеч № .....

/трите имена, подпис, дата -/

№ и дата на удостоверение за упражняване на лесовъдска практика: .....



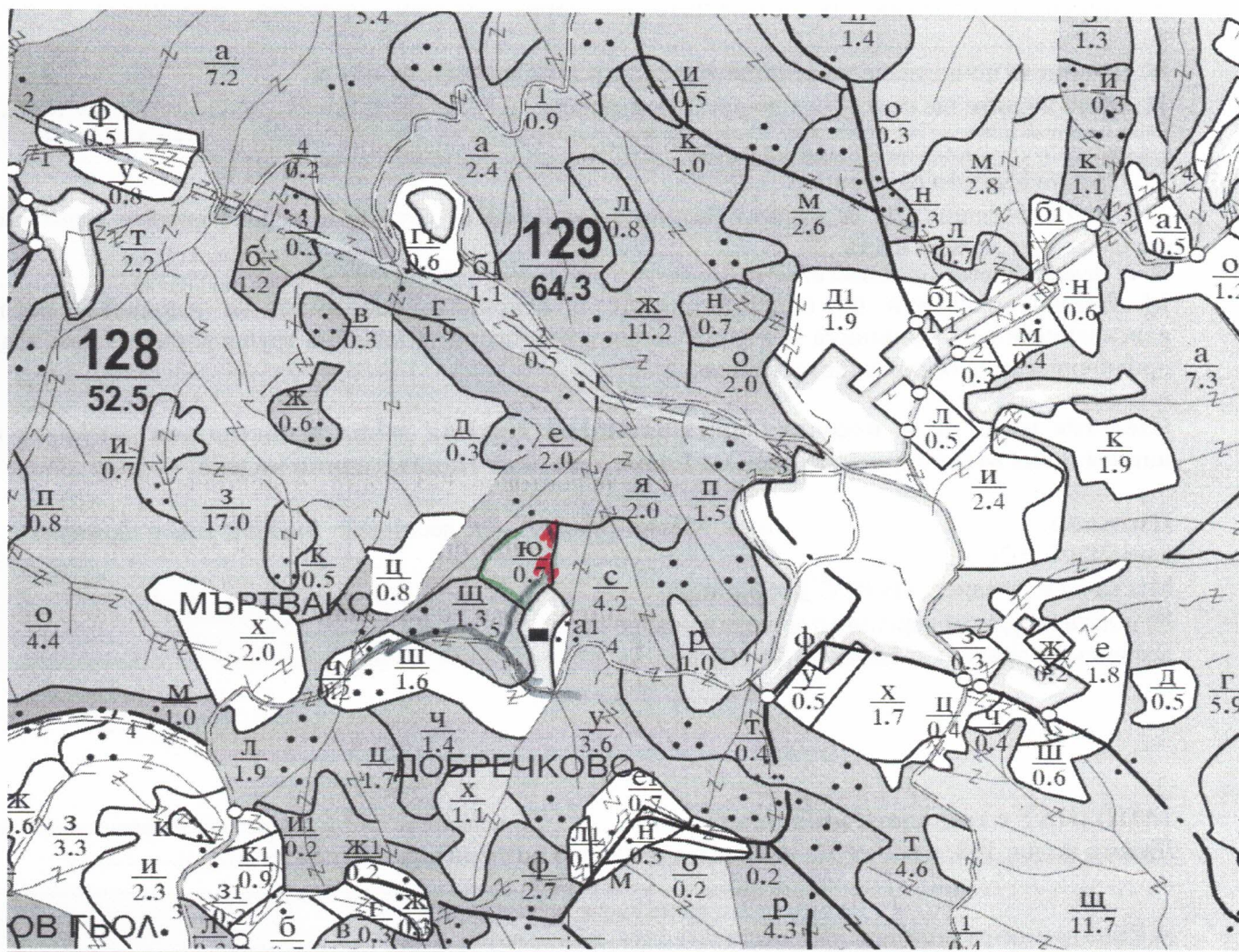
Одобрил:.....  
Инж. Марио Власев  
/име, фамилия и подпис:/.....

дата: 14.06.2026 г.,  
№ и дата на удостоверение за упражняване на  
лесовъдска практика: 15548/29.01.2025г.

Утвърдил:.....  
име, фамилия, /подпис: .....  
/попълва се само в случаите на чл. 53, ал. 4 от НСГ/  
дата:.....г.,  
№ и дата на удостоверение за упражняване на  
лесовъдска практика: .....

### ТЕХНОЛОГИЧЕН ПЛАН № ....

За добив на дървесина от отдел **129** подотдел **ю**  
На **ТП ДГС Добринище** /попълва се само за държавни гори/  
Община **Банско** Землище **гр. Добринище**  
имот с (кадастрален идентификатор/КВС) №....., /попълва се само за недържавни гори/  
**I. Схема за добива на дървесина от насаждението**



#### Легенда:

++++ проектирани коларски вр. извозни пътища

----- съществуващи извозни пътища

— съществуващ автомобилен път

~~~~~ просека

□ временен склад

————> проектирани тракторни вр. извозни пътища

▲▲▲▲ временен склад

xxxxxx трасе на въжена линия

==== проектиран автомобилен път

□

На схемата задължително се нанасят контурите на насаждението/имота, съществуващите и проектирани временни горски пътища, просеките, просеките за въжени линии, извозни пътища, временни складове както и връзката им със

II. Технологични указания и параметри на технологичната инфраструктура

1. Дървесината в насаждението да се добива при спазване на технологичната схема по т. I
2. Сечта ще се извършва с **моторен трион, кастренето на отсечените стъбла се извършва: в сечище.**
3. Извозът от сечището до временните складове ще се осъществява с **животинска тяга или колесен трактор на къси секции, с влачене по терена.**
4. Проектирани нови горски автомобилни пътища съгласно Наредба 5 за строителството в горските територии без промяна на предназначението им: дължинам. широчинам.
5. Изграждане/ремонт на временни извозни горски пътища (вярното се подчертава):
 - 5.1. Тракторни – допустимо разстояние между тяхм (не по-малко от 40 м), дължинам, широчина 4 м.
 - 5.2. Коларски - разстояние между тях.....м (не по-малко от 40 м), дължинам, широчина ... м
6. Просеки за въжени линии: бр.
допустимо разстояние между просеките м., дължина м., широчина м.
7. Направа на просекибр.
допустимо разстояние между тяхм., дължинам., широчина м.
8. Изграждане на нови временни складове (бр., площ в ха)
9. Мерки за опазване на оставащите на корен дървета, подраства, младияка и почвата
10. Начини за почистване на сечището **разхвърляне по цялата площ.**
11. Материалите ще се извозят до временен склад.....
когато мястото на временния склад няма данни, позволяващи точното му определяне или попада извън мащаба на схемата по т. I, се посочват географските му координати в градуси, минути и секунди.
12. Средно извозно разстояние;
13. Други указания: **Да се изнасят битовите отпадъци от сечището извън горските територии на определените за това места.**
Да се изнасят битовите отпадъци от сечището извън горските територии на определените за това места.
14. Всички операции по подготвителните и основните работи да се извършват съгласно изискванията на Правилника за здравословни и безопасни условия на труд в горите и правилата за противопожарна безопасност в горите.

Известно ми е, че за посочени или попълнени неверни данни в настоящия документ нося наказателна отговорност по реда на Глава девета от Наказателния кодекс,

Изготвил:..... инж. Марио Власев – ст. лесничей /подпис, име и фамилия/
дата:28.05.2026г.,

Място на издаване : ТП ДГС Добринище

№ и дата на удостоверение за упражняване на
лесовъдска практика: 15548/29.01.2025г.

ЗАПОЗНАТ с технологичния план:/попълва се след издаването на разрешителното за сеч/
Лицето по чл. 108, ал. 2 от ЗГ, на което е издадено разрешително за сеч №

/ трите имена, подпис, дата - /

№ и дата на удостоверение за упражняване на лесовъдска практика:

дата.....г.,

ТЕХНОЛОГИЧЕН ПЛАН №

дата:.....Г.,

№ и дата на удостоверение за упражняване на
лесовъдска практика:

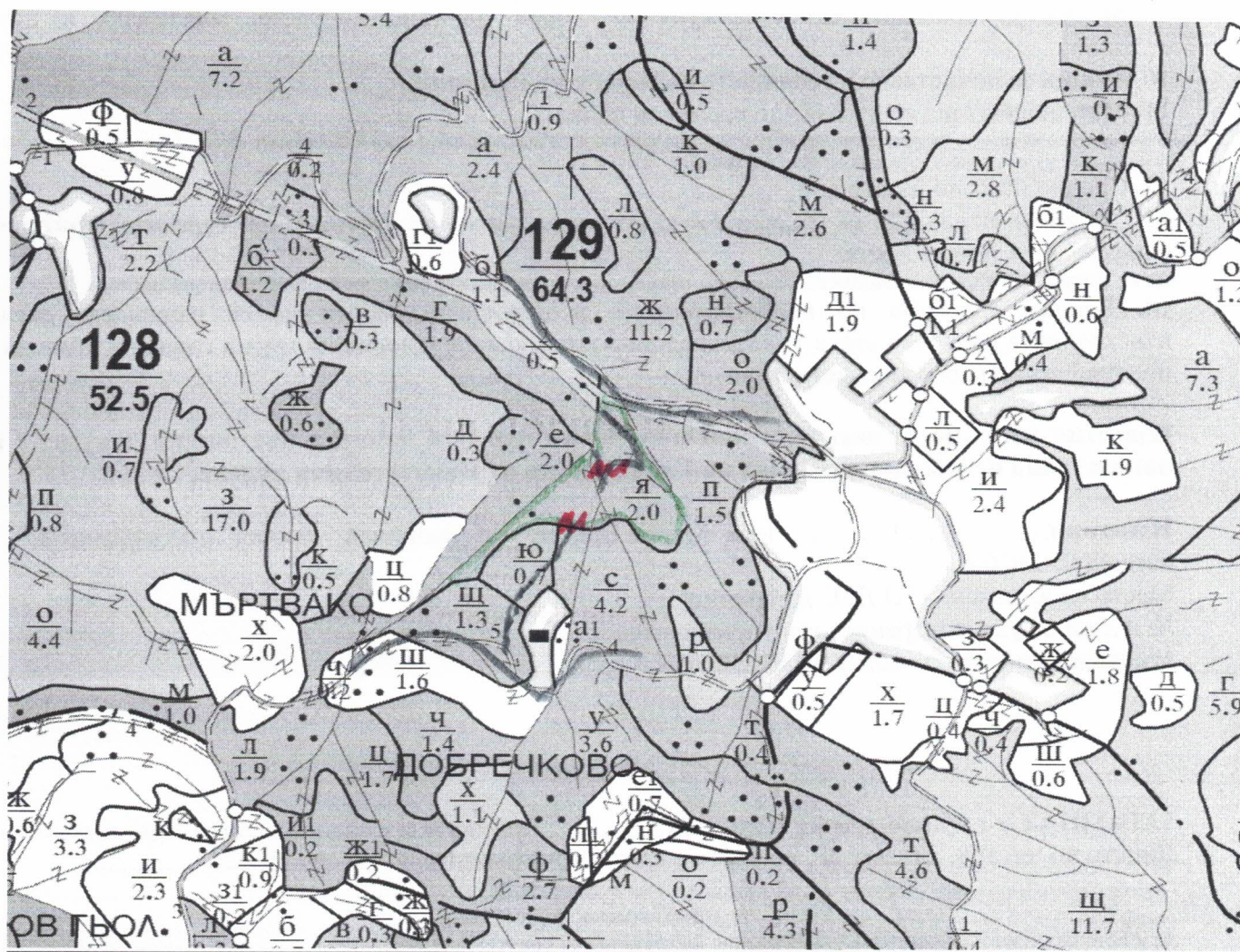
За добив на дървесина от отдел **129** подотдел **я**

На ТП ДГС Добринище /попълва се само за държавни гори/

Община Банско Землище гр. Добринище

имот с (кадастрален идентификатор/КВС) №....., /потъква се само за недържавни гори/

I. Схема за добива на дървесина от насаждението



| | |
|---------|---|
| ± ± ± ± | проектирани коларски вр. извозни пътища |
|---------|---|

----- съществуващи извозни пътища

 съществуващ автомобилен път

 просека

☐ *massager*

→→→→ проектирани тракторни вр. извозни пътища

 временен склад

XXXXXX трасе на въжена линия

 проектиран автомобилен път

На схемата задължително се нанасят контурите на насаждението/имота, съществуващите и проектирани временни горски пътища, просеките, просеките за въжени линии, извозни пътища, временни складове както и връзката им със

II. Технологични указания и параметри на технологичната инфраструктура

1. Дървесината в насаждението да се добива при спазване на технологичната схема по т. I
2. Сечта ще се извършва с **моторен трион, кастренето на отсечените стъбла се извършва: в сечище.**
3. Извозът от сечището до временните складове ще се осъществява с **животинска тяга или колесен трактор на къси секции, с влачене по терена.**
4. Проектирани нови горски автомобилни пътища съгласно Наредба 5 за строителството в горските територии без промяна на предназначението им: дължинам. широчинам.
5. Изграждане/ремонт на временни извозни горски пътища (вярното се подчертава):
 - 5.1. Тракторни – допустимо разстояние между тяхм (не по-малко от 40 м), дължинам, широчина 4 м.
 - 5.2. Коларски - разстояние между тях.....м (не по-малко от 40 м), дължинам, широчина ... м
6. Просеки за въжени линии: бр.
допустимо разстояние между просеките м., дължина м., широчина м.
7. Направа на просекибр.
допустимо разстояние между тяхм., дължинам., широчина м.
8. Изграждане на нови временни складове (бр., площ в ха)
9. Мерки за опазване на оставащите на корен дървета, подраства, младияка и почвата
10. Начини за почистване на сечището **събиране на купчини.**
11. Материалите ще се извозят до временен склад.....
когато мястото на временния склад няма данни, позволяващи точното му определяне или попада извън мащаба на схемата по т. I, се посочват географските му координати в градуси, минути и секунди.
12. Средно извозно разстояние
13. Други указания: **Да се изнасят битовите отпадъци от сечището извън горските територии на определените за това места.**
Да се изнасят битовите отпадъци от сечището извън горските територии на определените за това места.
14. Всички операции по подготвителните и основните работи да се извършват съгласно изискванията на Правилника за здравословни и безопасни условия на труд в горите и правилата за противопожарна безопасност в горите.

Известно ми е, че за посочени или попълнени неверни данни в настоящия документ нося наказателна отговорност по реда на Глава девета от Наказателния кодекс,

Изготвил: инж. Марио Власев – ст. лесничей /подпис, име и фамилия/
дата: 28.05.2026 г.,

Място на издаване : ТП ДГС Добринище
№ и дата на удостоверение за упражняване на
лесовъдска практика: 15548/29.01.2025 г.



ЗАПОЗНАТ с технологичния план:/попълва се след издаването на разрешителното за сеч/
Лицето по чл. 108, ал. 2 от ЗГ, на което е издадено разрешително за сеч №
.....
/трите имена, подпис, дата - /
№ и дата на удостоверение за упражняване на лесовъдска практика:

Одобрил:.....
Инж. Марио Власев
/име, фамилия и подпис:/.....

дата: 02.06.2026 г.

№ и дата на удостоверение за упражняване на
лесовъдска практика: 15548/29.01.2025г.

Утвърдил:.....
.....
име, фамилия, /подпис:

/попълва се само в случаите на чл. 53, ал. 4 от НСГ/

дата:.....г.,

№ и дата на удостоверение за упражняване на
лесовъдска практика:

ТЕХНОЛОГИЧЕН ПЛАН №

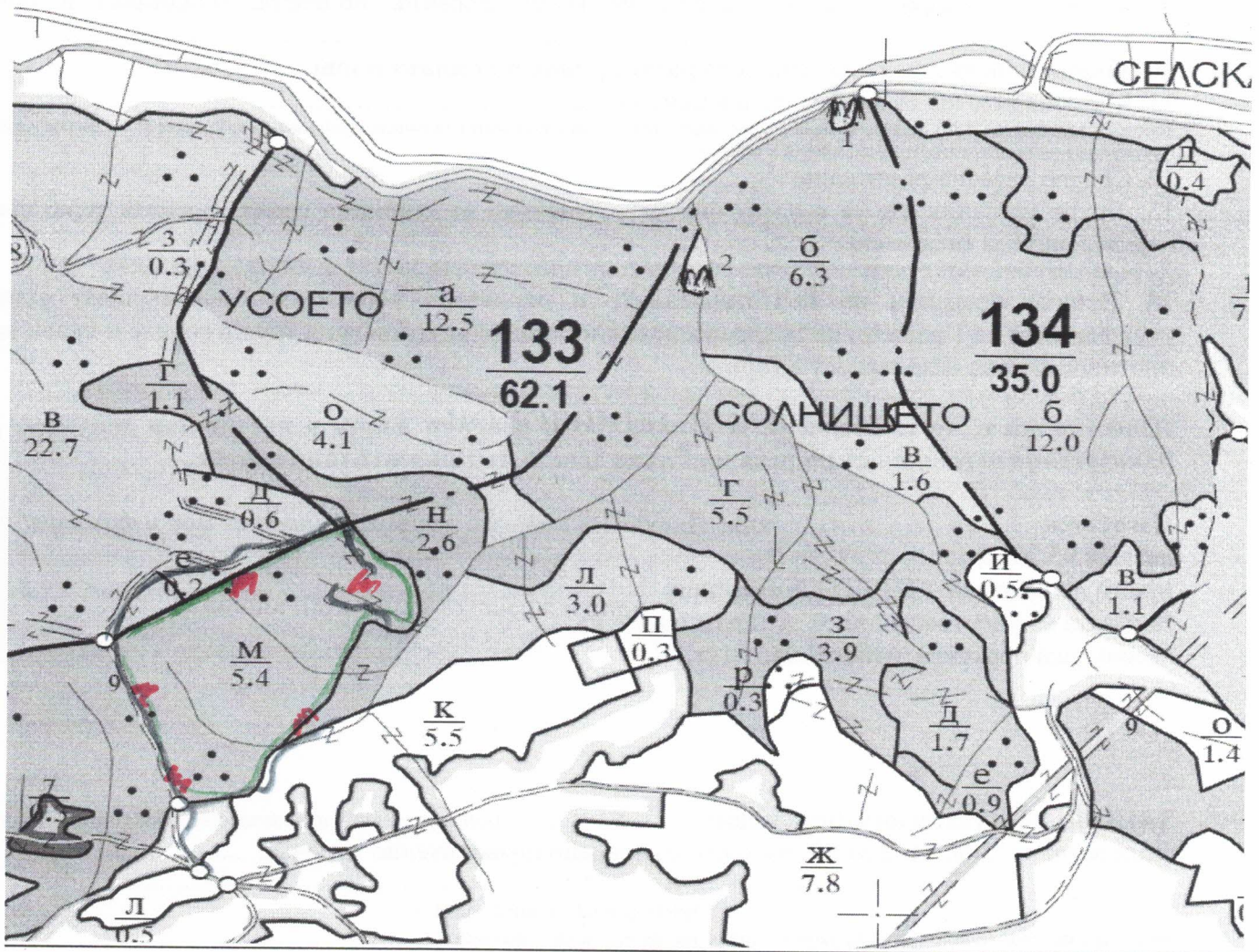
За добив на дървесина от отдел 133 подотдел м

На ТП ДГС Добринище /попълва се само за държавни гори/

Община Банско Землище гр. Добринище

имот с (кадастрален идентификатор/КВС) №....., /попълва се само за недържавни гори/

I. Схема за добива на дървесина от насаждението



Легенда:

±±±±± проектирани коларски вр. извозни пътища

----- съществуващи извозни пътища

----- съществуващ автомобилен път

~~~~~ просека

○ насаждение

»»»»» проектирани тракторни вр. извозни пътища

▲▲▲▲▲ временен склад

xxxxxxx трасе на въжена линия

+++++ проектиран автомобилен път

.....

На схемата задължително се нанасят контурите на насаждението/имота, съществуващите и проектирани временни горски пътища, просеките, просеките за въжени линии, извозни пътища, временни складове както и връзката им със



## II. Технологични указания и параметри на технологичната инфраструктура

1. Дървесината в насаждението да се добива при спазване на технологичната схема по т. I
2. Сечта ще се извършва с **моторен трион, кастренето на отсечежите стъбла се извършва: в сечище.**
3. Извозът от сечището до временните складове ще се осъществява с **животинска тяга или колесен трактор на къси секции, с влачене по терена.**
4. Проектирани нови горски автомобилни пътища съгласно Наредба 5 за строителството в горските територии без промяна на предназначението им: дължина .....м. широчина .....м.
5. Изграждане/ремонт на временни извозни горски пътища (вярното се подчертава):
  - 5.1. Тракторни – допустимо разстояние между тях .....м (не по-малко от 40 м), дължина .....м, широчина 4 м.
  - 5.2. Коларски - разстояние между тях.....м (не по-малко от 40 м), дължина .....м, широчина ... м
6. Просеки за въжени линии: ..... бр.  
допустимо разстояние между просеките ..... м., дължина ..... м., широчина ..... м.
7. Направа на просеки .....бр.  
допустимо разстояние между тях .....м., дължина .....м., широчина ..... м.
8. Изграждане на нови временни складове (бр., площ в ха) .....
9. Мерки за опазване на оставащите на корен дървета, подраста, младияка и почвата .....
10. Начини за почистване на сечището **разхвърляне по цялата площ.**
11. Материалите ще се извозят до временен склад.....  
когато мястото на временния склад няма данни, позволяващи точното му определяне или попада извън мащаба на схемата по т. I, се посочват географските му координати в градуси, минути и секунди.
12. Средно извозно разстояние .....
13. Други указания: **Да се изнасят битовите отпадъци от сечището извън горските територии на определените за това места.**  
Да се изнасят битовите отпадъци от сечището извън горските територии на определените за това места.
14. Всички операции по подготвителните и основните работи да се извършват съгласно изискванията на Правилника за здравословни и безопасни условия на труд в горите и правилата за противопожарна безопасност в горите.

**Известно ми е, че за посочени или попълнени неверни данни в настоящия документ нося наказателна отговорност по реда на Глава девета от Наказателния кодекс,**

Изготвил:..... инж. Любен Тосков – гл. лесничей /подпис, име и фамилия/  
дата:28.05.2026.г.,  
Място на издаване : ТП ДГС Добринище  
№ и дата на удостоверение за упражняване на  
лесовъдска практика: 6484/27.04.2012г.

**ЗАПОЗНАТ с технологичния план:** ...../попълва се след издаването на разрешителното за сеч/  
Лицето по чл. 108, ал. 2 от ЗГ, на което е издадено разрешително за сеч № .....  
.....  
/ трите имена, подпис, дата - /  
№ и дата на удостоверение за упражняване на лесовъдска практика: .....